



LAGEPLANBEZEICHNUNG:  
BEBAUUNGSPLAN UND ÖRTLICHE BAUVORSCHRIFTEN  
"SONDERGEBIET SOLARPARK MITTE"

M. 1:2500

PLANVERFASSER:  
**PLANWERKSTATT a.B.**  
Rainer Waßmann Stadtplanung

AUFTRAGGEBER  
Bürgermeisteramt Gutenzell-Hürbel  
Kirchberger Straße 8  
88484 Gutenzell-Hürbel

Mühlstraße 10  
88085 Langenargen  
Tel. (075 43) 302 88 12  
Mobil (0173) 599 23 75

Telefon 07352 9235-0  
Fax 07352 9235-22  
info@gutenzell-huerbel.de

DATUM: 31.10.2022

PLANVERFASSER:

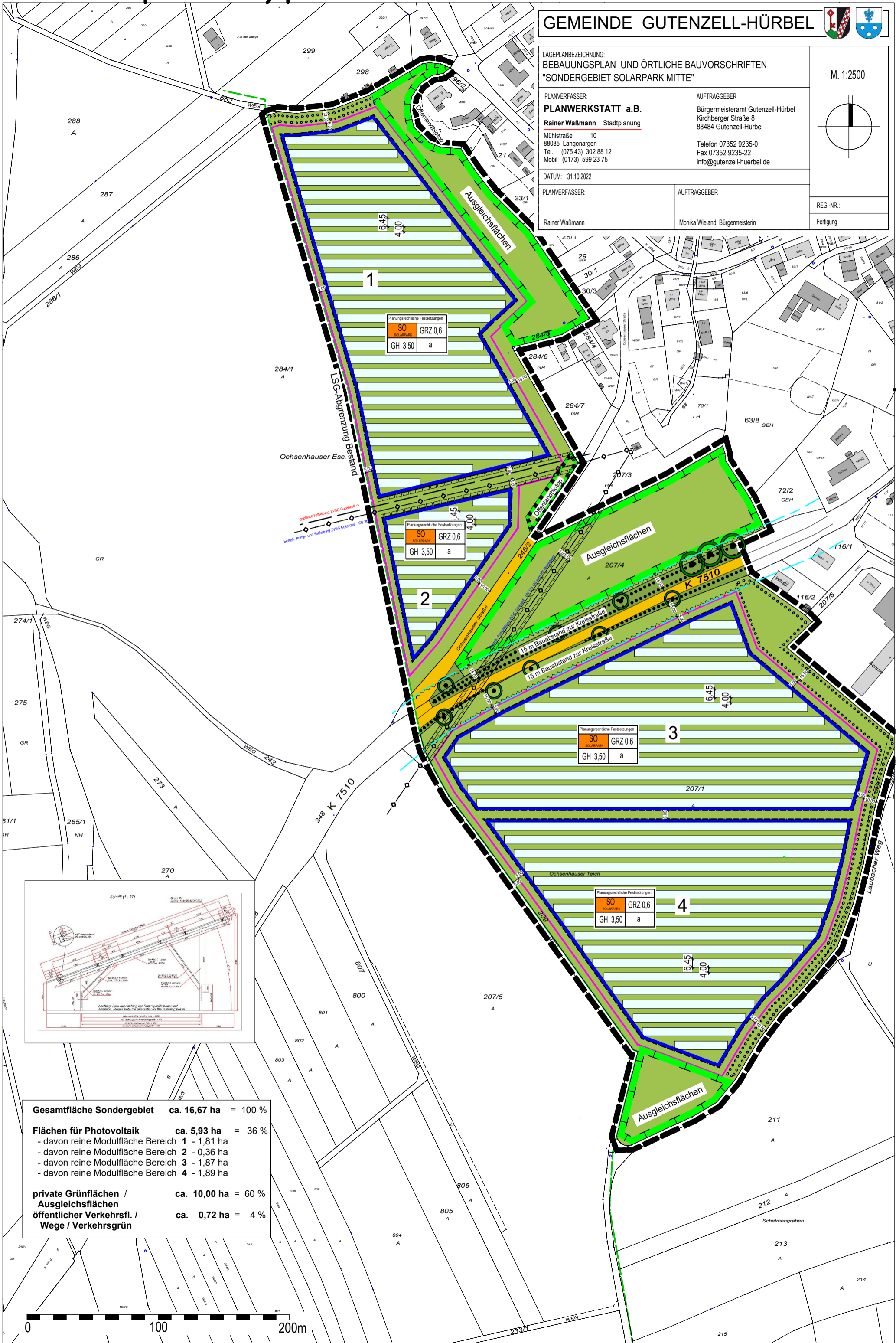
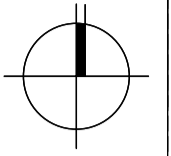
AUFTRAGGEBER

Rainer Waßmann

Monika Wieland, Bürgermeisterin

REG.-NR.:

Fertigung

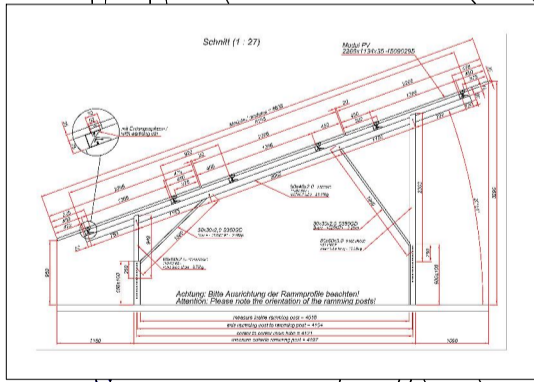


Planungsrechtliche Festsetzungen	SO SOLARPARK	GRZ 0,6
	GH 3,50	a

Planungsrechtliche Festsetzungen	SO SOLARPARK	GRZ 0,6
	GH 3,50	a

Planungsrechtliche Festsetzungen	SO SOLARPARK	GRZ 0,6
	GH 3,50	a

Planungsrechtliche Festsetzungen	SO SOLARPARK	GRZ 0,6
	GH 3,50	a



<b>Gesamtfläche Sondergebiet</b>	<b>ca. 16,67 ha</b>	<b>= 100 %</b>
<b>Flächen für Photovoltaik</b>	<b>ca. 5,93 ha</b>	<b>= 36 %</b>
- davon reine Modulfläche Bereich 1	- 1,81 ha	
- davon reine Modulfläche Bereich 2	- 0,36 ha	
- davon reine Modulfläche Bereich 3	- 1,87 ha	
- davon reine Modulfläche Bereich 4	- 1,89 ha	
<b>private Grünflächen / Ausgleichsflächen</b>	<b>ca. 10,00 ha</b>	<b>= 60 %</b>
<b>öffentlicher Verkehrsfl. / Wege / Verkehrsgrün</b>	<b>ca. 0,72 ha</b>	<b>= 4 %</b>

